

UBICACION

Ciudad

NOMENCLATURA CATASTRAL

CIRCUNSC.

V

SECCION

E

CHACRA

QUINTA

FRACCION

MANZANA

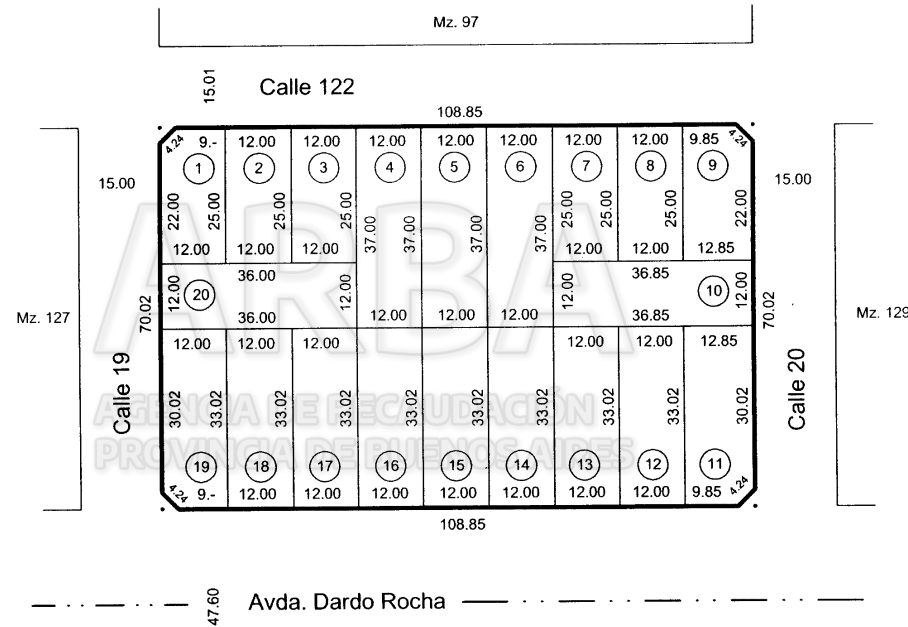
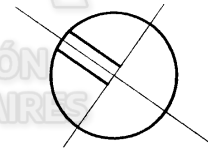
128

S / TITULO

SUPERFICIES

Parc.	Superficie	Parc.	Superficie
1	295.50		
2	300.00		
3	300.00		
4	444.00		
5	444.00		
6	444.00		
7	300.00		
8	300.00		
9	316.75		
10	442.20		
11	419.81		
12	396.24		
13	396.24		
14	396.24		
15	396.24		
16	396.24		
17	396.24		
18	396.24		
19	391.74		
20	432.00		

Sup. Total



ESCALA 1: 1000


PLANOS : (Origen) 120 - 19 - 99 (1 / 20) ;

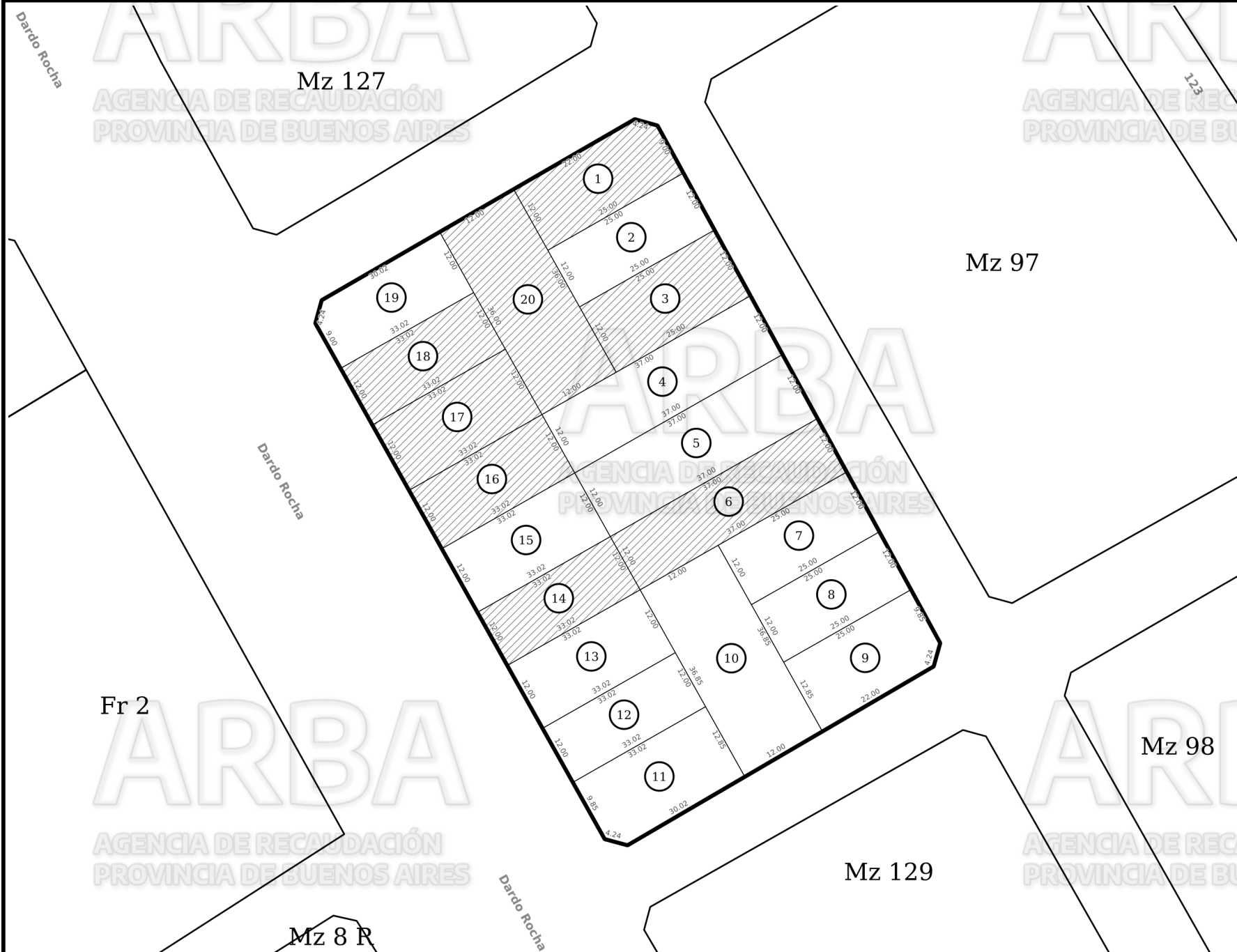
(Modificatorios y otros antecedentes)

NOMENCLATURA

Cir. 5	Sec. E
Ch.	Qt.
Fr.	Mz. 128



 Parcela baldia segun catastro



Fr 2

Mz 8 R

Mz 129

Mz 98

Mz 97

Mz 127